

GEZ	KARTA ADRESOWA ZABYTKU NIERUCHOMEGO		3. Miejscowość <div>G A C Z</div>
1. Nazwa BUDYNEK MIESZKALNY PRACOWNIKÓW KOLEI NR 2		2. Czas powstania kon. XIX w.	
8. Fotografia z opisem wskazującym orientację albo mapa z zaznaczonym stanowiskiem archeologicznym 			4. Adres Gącz 2 88-430 Janowiec Wlkp.
			5. Przynależność administracyjna województwo kujawsko-pomorskie powiat żniński gmina Janowiec Wielkopolski
			6. Formy ochrony 7. Opracowanie karty (autor, data i podpis) Mgr Ewa Kubska-Oleksy, 17.11.2012

GEZ	KARTA ADRESOWA ZABYTKU NIERUCHOMEGO		3. Miejscowość <div>G A C Z</div>
1. Nazwa BUDYNEK DWORCA KOLEJOWEGO Z ZABUDOWANIAM I, ob. budynek mieszkalny nr 3	2. Czas powstania kon. XIX w.		
8. Fotografia z opisem wskazującym orientację albo mapa z zaznaczonym stanowiskiem archeologicznym 			4. Adres Gącz 3 88-430 Janowiec Wlkp.
			5. Przynależność administracyjna województwo kujawsko-pomorskie powiat żniński gmina Janowiec Wielkopolski
			6. Formy ochrony 7. Opracowanie karty (autor, data i podpis) Mgr Ewa Kubska-Oleksy, 17.11.2012

GEZ		KARTA ADRESOWA ZABYTKU NIERUCHOMEGO		3. Miejscowość	
1. Nazwa		2. Czas powstania		GĄCZ	
TOALETY DWORCOWE przy budynku dawnego dworca kolejowego		pocz. XX w.			
8. Fotografia z opisem wskazującym orientację albo mapa z zaznaczonym stanowiskiem archeologicznym				4. Adres	
				Gącz 3	
				88-430 Janowiec Wlkp.	
				5. Przynależność administracyjna	
				województwo kujawsko-pomorskie powiat żniński gmina Janowiec Wielkopolski	
				6. Formy ochrony	
				7. Opracowanie karty (autor, data i podpis)	
				Mgr Ewa Kubska-Oleksy, 17.11.2012	

GEZ	KARTA ADRESOWA ZABYTKU NIERUCHOMEGO		3. Miejscowość <div>G Ą C Z</div>
1. Nazwa BUDYNEK GOSPODARCZY przy budynku dawnego dworca kolejowego	2. Czas powstania kon. XIX w.		
8. Fotografia z opisem wskazującym orientację albo mapa z zaznaczonym stanowiskiem archeologicznym 			4. Adres Gącz 3 88-430 Janowiec Wlkp.
			5. Przynależność administracyjna województwo kujawsko-pomorskie powiat żniński gmina Janowiec Wielkopolski
			6. Formy ochrony
7. Opracowanie karty (autor, data i podpis) Mgr Ewa Kubska-Oleksy, 17.11.2012			

GEZ		KARTA ADRESOWA ZABYTKU NIERUCHOMEGO		3. Miejscowość	
1. Nazwa		2. Czas powstania		G ą c z	
RZĄDCÓWKA w dawnym folwarku, ob. budynek mieszkalny		1887 r.			
				4. Adres	
				Gącz 22	
				88-430 Janowiec Wlkp.	
				5. Przynależność administracyjna	
		województwo kujawsko-pomorskie			
		powiat żniński			
		gmina Janowiec Wielkopolski			
				6. Formy ochrony	
				7. Opracowanie karty (autor, data i podpis)	
				Mgr Ewa Kubska-Oleksy, 31.10.2012	

GEZ		KARTA ADRESOWA ZABYTKU NIERUCHOMEGO		3. Miejscowość	
1. Nazwa		2. Czas powstania		G A C Z	
BUDYNEK GOSPODARCZY przy dawnej rządcówce		kon. XIX w.			
				4. Adres	
				Gącz 22	
				88-430 Janowiec Wlkp.	
				5. Przynależność administracyjna	
				województwo kujawsko-pomorskie	
				powiat żniński	
				gmina Janowiec Wielkopolski	
				6. Formy ochrony	
				7. Opracowanie karty (autor, data i podpis)	
				Mgr Ewa Kubska-Oleksy, 31.10.2012	

GEZ		KARTA ADRESOWA ZABYTKU NIERUCHOMEGO		3. Miejscowość	
1. Nazwa		2. Czas powstania		GĄCZ	
DWÓR, ob. budynek mieszkalny nr 23		4 ćw. XIX w.			
8. Fotografia z opisem wskazującym orientację albo mapa z zaznaczonym stanowiskiem archeologicznym				4. Adres	
				Gącz 23	
				88-430 Janowiec Wlkp.	
				5. Przynależność administracyjna	
				województwo kujawsko-pomorskie	
				powiat żniński	
				gmina Janowiec Wielkopolski	
				6. Formy ochrony	
				7. Opracowanie karty (autor, data i podpis)	
				Mgr Ewa Kubska-Oleksy, 17.11.2012	




GEZ		KARTA ADRESOWA ZABYTKU NIERUCHOMEGO		3. Miejscowość	
1. Nazwa		2. Czas powstania		G ą c z	
POZOSTAŁOŚCI PARKU		kon. XIX w.			
				8. Fotografia z opisem wskazującym orientację albo mapa z zaznaczonym stanowiskiem archeologicznym	
				4. Adres	
				Gącz	
				88-430 Janowiec Wlkp.	
				5. Przynależność administracyjna	
				województwo kujawsko-pomorskie	
				powiat żniński	
				gmina Janowiec Wielkopolski	
				6. Formy ochrony	
				7. Opracowanie karty (autor, data i podpis)	
				Mgr Ewa Kubska-Oleksy, 17.11.2012	

GEZ	KARTA ADRESOWA ZABYTKU NIERUCHOMEGO		3. Miejscowość <div>G ą C Z</div>
1. Nazwa <div>REMIZA STRAŻACKA</div>	2. Czas powstania <div>XIX/XX w.</div>		
8. Fotografia z opisem wskazującym orientację albo mapa z zaznaczonym stanowiskiem archeologicznym 			4. Adres <div>Gącz (naprzeciw budynku mieszkalnego nr 15)</div> <div>88-430 Janowiec Wlkp.</div>
			5. Przynależność administracyjna <div>województwo kujawsko-pomorskie</div> <div>powiat żniński</div> <div>gmina Janowiec Wielkopolski</div>
			6. Formy ochrony 7. Opracowanie karty (autor, data i podpis) <div>Mgr Ewa Kubska-Oleksey, 17.11.2012</div>

GEZ	KARTA ADRESOWA ZABYTKU NIERUCHOMEGO		3. Miejscowość <div>G Ą C Z</div>
1. Nazwa <div>BUDYNEK MIESZKALNY NR 28 (34)</div>	2. Czas powstania <div>pocz. XX w.</div>		
8. Fotografia z opisem wskazującym orientację albo mapa z zaznaczonym stanowiskiem archeologicznym 			4. Adres <div>Gącz 28 (34)</div> <div>88-430 Janowiec Wlkp.</div>
			5. Przynależność administracyjna <div>województwo kujawsko-pomorskie</div> <div>powiat żniński</div> <div>gmina Janowiec Wielkopolski</div>
			6. Formy ochrony
7. Opracowanie karty (autor, data i podpis) <div>Mgr Ewa Kubska-Oleksey, 17.11.2012</div>			

GEZ	KARTA ADRESOWA ZABYTKU NIERUCHOMEGO		3. Miejscowość <div>G ą c z</div>
1. Nazwa <div>BUDYNEK MIESZKALNY NR 37</div>	2. Czas powstania <div>pocz. XX w.</div>		
8. Fotografia z opisem wskazującym orientację albo mapa z zaznaczonym stanowiskiem archeologicznym 			4. Adres <div>Gącz 37</div> <div>88-430 Janowiec Wlkp.</div>
			5. Przynależność administracyjna <div>województwo kujawsko-pomorskie</div> <div>powiat żniński</div> <div>gmina Janowiec Wielkopolski</div>
			6. Formy ochrony
			7. Opracowanie karty (autor, data i podpis) <div>Mgr Ewa Kubska-Oleksy, 17.11.2012</div>

GEZ	KARTA ADRESOWA ZABYTKU NIERUCHOMEGO		3. Miejscowość <div style="text-align: center; font-size: 1.5em;">G ą c z</div>
1. Nazwa <div style="text-align: center;">STANOWISKO ARCHEOLOGICZNE</div>	2. Czas powstania <div style="text-align: center;">wczesne średniowiecze - grodzisko</div>	4. Adres nr obszaru AZP: 46-33 nr stan. w miejscowości: 9 nr stan. na obszarze AZP: 8 5. Przynależność administracyjna województwo kujawsko-pomorskie powiat żniński gmina Janowiec Wielkopolski 6. Formy ochrony Wpis do rejestru zabytków nr C/121. 7. Opracowanie karty (autor, data i podpis) Ewa Kubska-Oleksy, 17.11.2012	
8. Fotografia z opisem wskazującym orientację albo mapa z zaznaczonym stanowiskiem archeologicznym <div style="text-align: center;">  </div> <div style="text-align: center; font-size: 0.8em;">(źródło: www.geoportal.gov.pl)</div>			

GEZ	KARTA ADRESOWA ZABYTKU NIERUCHOMEGO		3. Miejscowość <div>G Ą C Z</div>
1. Nazwa <div>CMENTARZ EWANGELICKI, ob. nieużytkowany</div>		2. Czas powstania <div>kon. XIX w.</div>	
8. Fotografia z opisem wskazującym orientację albo mapa z zaznaczonym stanowiskiem archeologicznym <div>    </div>			4. Adres <div>Gącz 88-430 Janowiec Wlkp.</div>
7. Opracowanie karty (autor, data i podpis) <div>Mgr Ewa Kubska-Oleksy, 17.11.2012</div>			5. Przynależność administracyjna <div> województwo kujawsko-pomorskie powiat żniński gmina Janowiec Wielkopolski </div>
			6. Formy ochrony

(źródło: www.geoportal.gov.pl)